











Łączy mapę nr 2

MAPA NR 3

LEGENDA:

- 
-  - Proj. sieć wodociągowa  
 - Proj. sieć wodociągowa do wykonania przeciskiem  
 - Proj. przyłącza wodociągowe  
 HP1 - Projektowane hydranty nadziemne DN80  
 - Istn. sieć wodociągowa  
 - Istn. sieć kanalizacji sanitarnej  
 - Istn. kabel eN  
 - Istn. przewód telekomunikacyjny  
 - Proj. przewód gazowy

*UWAGA:  
Odległość w pionie pomiędzy rurą ochronną  
a gazociąggiem wysokiego ciśnienia powinna wynosić co najmniej 50cm.*

**Starosta Chojnicki**  
Dokumentacja projektowa nr  
**GE.6530.172.2023**  
była przedmiotem narady  
koordynacyjnej przeprowadzonej  
za pomocą środków  
komunikacji elektronicznej  
**zakończoney w dniu: 30-06-2023**  
  
Z up. Starosty  
**Andrzej Kaptur**  
**PRZEWODNICĄCY NARADY**  
**KOORDYNACYJNEJ**

Oświadczamy, że projekt budowlany opracowano na bazie mapy sytuacyjno - wysokościowej, która jest zgodna z oryginałem przyjętym do zasobu Powiatowego Ośrodka Dokumentacji Geodezyjnej i Kartograficznej w Chojnicach, pod numerem:  
**KERG 6640.3570.2022**

tech. Barbara Jazdzewska

[illegible]

Mapa do celów projektowych (ark. 1/8)  
Skala 1:500  
Województwo: pomorskie  
Powiat: chojnicki  
Jednostka ewidencyjna: 220202\_5 Brusy-Gm,  
Obręb ewidencyjny: Nr 0006 Główniczewice, 0017 Przymuszewo, 0022 Wysoka Zaborska  
Działka: Główniczewice dz. 128, 175/1, 175/4, 3036/5  
Przymuszew dz. 3014/7, 3026/1, 230  
Wysoka Zaborska dz. 17, 46, 100/1, 15/1, 85, 100/2, 12/3, 49/5, 34, 3037/7, 12/2, 3038/5,, 49/4, 88/2, 41, 88/1  
arkusz mapy: 6.212.18.02.1, 6.212.18.02.2.1, 6.212.18.02.2.3, 6.212.18.02.2.4, 6.212.18.02.2.4, 6.212.18.03.3.1, 6.212.18.03.3.3,  
6.212.18.03.3.4, 6.212.18.03.4.3, 6.212.18.08.1.1, 6.212.18.08.1.2, 6.212.18.08.1.2, 6.212.18.08.2.2, 6.212.18.08.2.4, 6.212.18.09.1

- 1 osnowa układ państwowy „2000”, poziom odniesienia PL-EVRF2007-NH  
2 wykonano na podstawie mapy numerycznej  
3 oraz pomiaru uzupełniającego  
4 granic nie ustalano, granice przyjęto z PODGIK Chojnice  
5 obciążeń gruntowych nie badano  
6 mapę wykonano dnia 16.12.2022r.

Nie wyklucza się istnienia w terenie urządzeń  
podziemnych, dla których brak informacji  
branżowych i nie zostały odnalezione  
w terenie w czasie wykonywania  
ID.6640.3570.2022

Łączy mapę nr 4